


P 04545 1 04699



18.8.04  
7-307M

M/V - 1,00,000/-

02CC 478101

থানা - সোনারপুর,  
মোজা - জেবী,  
জমি - ৫ কাঠা ৬ বর্গফুট,  
মূল্য - ৩,০০,০০০.০০ টাকা  
নিম্নোক্ত সাক্ষরিতক্রমে কোষালা।  
\*\*\*\*\*  
পুকৃত মূল্য - ২,০০,০০০.০০ টাকা।  
\*\*\*\*\*

Asst. Commr. Land -  
02316  
১৫/৮/০৪  
১৫/৮/০৪  
১৫/৮/০৪  
১৫/৮/০৪  
১৫/৮/০৪

DISTRICT SUB-REGISTRAR IN  
REGISTRATION II S. 7 (3) of  
REGISTRATION ACT 1908  
MORANG, 24 Patganag (Sokim)

23/11/04

কোষালা গ্রহিতা : শ্রী নলিন্দ নন্দর, পিতা - মৃত বেচারাম নন্দর,  
জাতি - হিন্দু, পেশা - চাষাবাদ,  
স্বাঃ - জেবীয়া(সারদাপার্ক) পোস্ট- জাবঃকে.  
বসতি, থানা - সোনারপুর, জেলা - দক্ষিণ  
২৪ পরগণা।

২৩/১১/০৪  
২৩/১১/০৪

of Ru 80000  
২৩/১১/০৪  
২৩/১১/০৪

ক্র.মণ.পৃ.০০০.১

of the U.S. provision of  
Market Value Assessed

১৫/৮/০৪

1000Rs.



Handwritten text in Bengali script, likely a signature or name, written vertically.

(২)

চৌধুরী,

কোথানা দাতা :- শ্রী সূভাষ চন্দ্র ঘোষ, পিতা - মৃত নরেন্দ্র নাথ  
\*\*\*\*\*

ঘোষ চৌধুরী, জাতি - হিন্দু, পেশা -

অবসরপ্রাপ্ত সরকারী কর্মচারী, পূর্ব মাং - ৩২১ ৯৯ নং

চন্ডী ঘোষ রোড, থানা - টালিগঞ্জ,

কলিকাতা - ৭০০০৪০।

হাল মাং - ৫৪ এ রাসবিহারী এডিনিউ, থানা-টালিগঞ্জ,

কলিকাতা - ৭০০০২৬।

\*\*\*\*\*

কম্প শুল্ক আঘার আপোষ বন্টন নামা দলিল ঘূলে প্রাপ্ত শালি

ক্র.সং. ০০০০

Handwritten initials or signature.

1000Rs.



স্বাক্ষরিত যোগেশ্বরী

(৩)

জমিজমা মায় কখন প্যানেলের যাবতীয় ইজমেন্ট সূত্রাদি সহ অত্র নিঃসৃত  
স্বাক্ষরিত কোবালা পত্র সিদ্ধ কার্যাবলিঃ :

জেলা - দক্ষিণ ২৪ পরগনা, থানা ও গ্রা:ডি: সাব রেজিস্ট্রী  
অফিস - সোনালপুর, পরগনা - মেদনুল্ল, যোজা - জেয়রী গ্রামে  
স্বাক্ষরিত জে: এন: নং - ৫২, রে: সা: নং - ১২৬, রায়ত দখলিসূত্র  
সিপিএসটি পশ্চিমবঙ্গ রাজ্য সরকার পক্ষে ২৩ পরগনার কালেক্টার বাহাদুরের  
২৯ নং খতিয়ানের তারিখ ৩০ নং খতিয়ান ডু.উ. ৬৪ নং দাগে ৩৪ পত্র বা  
বাংলা মাপ সুরত কম্বিশন ১ বিঘা ১ কাঠা শালি জমির মধ্যে আমার

1000Rs.



1000 (1000) 1000

(8)

পাটিগান বা বস্টননামা দলিল মূলে প্রাপ্ত বি নং পুটে ৫ কাঠা  
৮ বর্গফুট নালি জমি যাহা ঐত্র কোবালা মূলে বিক্রীত সম্পত্তি হইতেছে।  
যাহার মোট মূল্য ৩, ০০, ০০০. ০০ লক্ষ টাকা যাত্র। যাহা ঐত্র কোবালা  
অংলগ্ন কসায় প্রদর্শিত পুটেটি নাল রং দ্বারা পরিবেষ্টিত আছে।

পূর্বাংশ থেকে আমি কোবালা দাতা শ্রী সত্যেন্দ্র চন্দ্র ঘোষ চৌধুরী  
এবং শ্রীমতী বেলা রানী গৃহ শ্রীমতী জয়ন্তিকা ঘোষ তিনজনে ক্রমোপে  
বিগত ইংরাজী ১৫. ৬. ৬৫ তারিখে ১৯৬৫ নং বিক্রয় কোবালা মূলে  
(বুক নং - ১, ভ্যালুয়নং - ১৬, পাতা - ৪২ হইতে ৪৮,) জেবরী  
মোজায় ১৯ নং খজিয়ান এর অধীন ৩০ নং খজিয়ানে ৬৪ নং দাগে ৩৪ শতক  
নালি জমি শ্রী উপেন্দ্র নাথ মন্ডল মহাশয়ের নিকট হইতে উপযুক্ত পণে খরিদ  
করিয়া থাকে ভোগ দখলীকার থাকি।

ms  
201

ক্রমণ..পূ..৫

1000Rs.



बिना बंधन के  
मुद्रा

(९)

पर वतीकाने आमादेर एखाने डोग दखन करा बिशेष असुबिधा हज्याय  
उठे जमि जमा आमरा दिन जन क्रयोणे विगत इराजी १९८८ साले आलिपुर  
डि: रेजिस्ट्री अफिस हयते १०१९२ नं वन्टन नामा दलिन मने (बुकनं- ४,  
ड्यलम नं - ००७ पाता - ०२ हयते ६२) उठे ०८ शतक जमिजमा डोग बाटोयारा  
करिया लई । उठे वन्टननामा दलिन मने आमि कोबाला दाता द्वितीय पफ  
डूजे हय्या सि नं पुटे ० काठा ८ बर्गफुट जमि प्राप्त हय्या थामे डोग  
दखलिकार आछि उठे पाटिपाना वन्टननामा दलिन मने प्रीयती बेला रानी  
गदुह ए नं पुटे १० काठा ९ छटाक जमि प्राप्त हय्याछेन एउ उठे उयन्तिका  
घोम उतीय पफ डूजे हय्या (ग) डपणीले सि नं पुटे ० काठा ८ बर्गफुट  
जमि प्राप्त हन ।

क्रयण...पु...७

ms  
Luv

10 Rs.



विशेष साक्षात्कृत

(५)

एकमे आम्हि कोबाला दाता बन्टन नामा दलिन मूले प्रान्त ९ काठा  
८ बर्गकूट जमिअत्र ग्रहिटाके विक्रय करिठेछि । उक्त वा निम्न उपशील बणित  
सम्पत्तिठे आम्हार विक्रय योग्य उक्त म्रुत विद्यमान आछे । आम्हि क्रमात्र  
मालिक । आम्हि डिनु अन्य केह शरिक नाई ।

एकमे आम्हार सांभारीक नाना विध वैध कारण बणतः नगद टाकाक  
निर्दाम्य  
पुष्योजने उक्त वा निम्न उपशील बणित जमिअत्र निर्दाम्य निर्गोल, दायबद्धहीन  
डेक्रेटड नहए प्रूप अवस्थाम् वर्तमान बाजार मूल्ये मोट - ७,००,०००.००  
लक्ष टाकाम् आपनाके विक्रय करिआ थाम दखल दिलाय । आम्हि कोबाला  
ग्रहिटा दीर्घदिन श्रिया आम्हार नामीय उक्त जमिठे चाखाबद करिठेछेन  
एवं आपनि आम्हार बर्गदार हिसाबे दावी करिआछेन । स्केरने आम्हि  
उक्त वर्तमान बाजार मूल्य अपेक्षा प्राय अर्धभाग दामे उक्त जमिअत्र आपनाके  
विक्रय करिआ थाम दखल दिलाय । उक्त वा निम्न उपशील बणित सम्पत्ति आम्हि  
साँत बपूर्वे अन्य काहाकेठे दान, विक्रय कन्धक वा हस्तान्तर करि नाई ।

Amber

বিশেষজ্ঞদের সাক্ষাৎ

(৭)

আপনি কোবালা গৃহিতা অদ্যকার তারিখ হইতে আঘাত যাবতীয় ক্ষতি  
স্বত্বান ও দখলে কায়েম দখলিকার হইয়া যাবতীয় সরকারে ধার্য্য খেরাজ  
আদায়ে নিজে নাম পণ্ডন পূর্বক দান, বিক্রয়, বন্ধক ও সর্ব প্রকার হস্তান্তরের  
ও ক্ষতি যাুক্তি পুত্র পৌত্রাদি জয়ারিগান ক্ষত্রে যে ভোগ দখল করিবেন।  
ভবিষ্যতে কেহ কোন প্রকার উত্তর আপত্তি বা দাবিদাওয়া করিব না বা  
কহিতে পারিব না, যদি কেহ করে বা আদি করি তবে তাহা সর্বস্থানে  
সর্ব আদালতে বাতিল অগ্রাহ্য ও না-যুক্তুর বলিয়া গণ্য হইবেক।

প্রকাশ থাকে যে অত্র দলিলের কোনরূপ ভুল ভ্রান্তি থাকিলে বা প্রকাশ  
পাইলে তাহা ক্রেতার বিক্রীত সম্পত্তিতে ক্ষত্রে কোন প্রকার হানি হইবে না।  
তাহা আন্তরিক অর্থে ভুল মাত্র বিবেচনা করিতে হইবে। তবে ক্রেতার  
অনুরোধে বিক্রীতা বেউজরে সংশোধনী দলিল বা অনুপূর্বক দলিল সম্পাদন  
ও রেজিস্ট্রী করিয়া দিতে জয়ারিগানক্ষত্রে যে বাধ্য রহিল। ইহার জন্য বিক্রীতার  
নিকট আতিরিক্ত অর্থ দাবী করিতে পারিবে না। তবে দলিল লিখন ও রেজিস্ট্রী  
সংক্রান্ত যাবতীয় ব্যবস্কার ক্রেতাকে বহন করিতে হইবে।

অত্র দলিল সংলগ্ন নকসায় পুর্নর্পিত জেরিয়া যোজা ম্যাপের উল্লিখিত  
সর্ব সাধারণের ব্যবহৃত নরেন্দ্রপুর স্টেশন রোডের উপর বিয়া আপনি যায়  
আপনার জয়ারিগানক্ষত্রে যে আইনমোতাবেক ইলেকট্রিক লাইন, টেলিফোন  
লাইন ও জলের নিকাশের জন্য ট্রেন, করিবেন এবং অর্থাৎ চলাচল  
করিতে পারিবেন।

ক্র. নং... পৃ... ৮

mm  
Kew

স্বাক্ষরিত  
মুজিবুর রহমান  
স্বাক্ষরিত

(৬)

এতদর্থে স্মরণ করিয়ে, স্বেচ্ছায় অদ্যকার তারিখে আপনার স্কিট  
হইতে আমি নিম্ন জায়গত পনের টাকা নগদ প্রকলিন গ্রহন করিয়া আপনার  
নায়ে সাক্ষরিত কোবালা লিখিয়া দিয়া সহি সম্পাদন ও রেজিস্ট্রী  
করিয়া দিলাম।

ইতি তারিখ বাংলা - ১৪১১ সনের - ৯ মা ৬৭৩,

ইংরাজী - ১০০৪ সালের - ১৮ ই ৩৪৫৪

উপশীল - বর্ণিত বিক্রীত সম্পত্তির পরিচয় :-

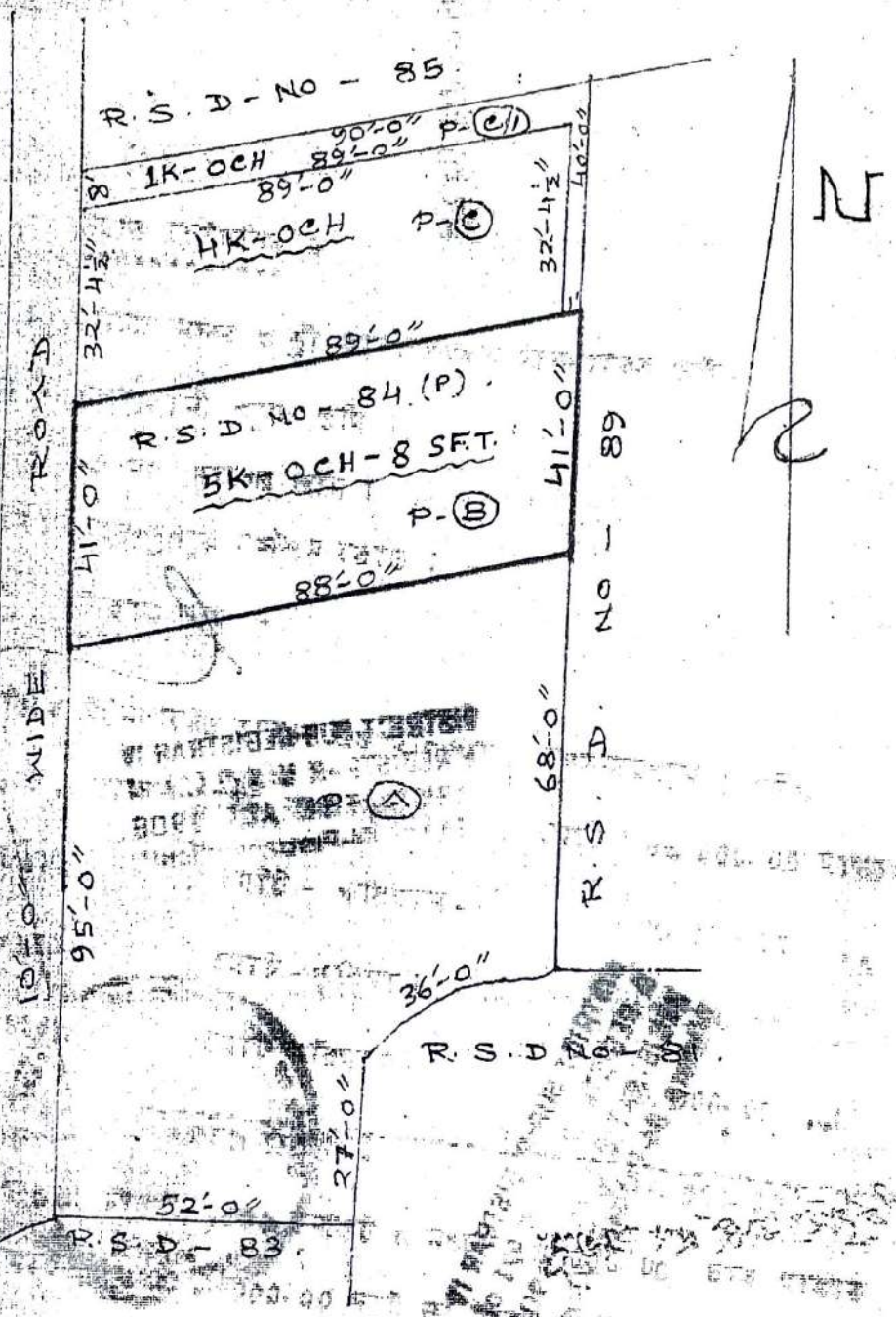
\*\*\*\*\*

জেলা - দক্ষিণ ২৪ পরগণা, থানা - ও গ্রা:ডি: সার রেজিস্ট্রী  
অফিস - সোনালপুর, পরগণা-মেদনুল্ল, মৌজা-জেরী গ্রামে অবস্থিত  
জে: প্র: নং - ৫২, রে: সা: নং - ১১৬, বর্তমানে রাজপুর - সোনালপুর  
পৌর সভার অন্তর্গত ৭ সাক্ষরিত জয়ার্ড ভুক্ত ১৯ নং খতিয়ানের অধীন  
৩০ নং খতিয়ান ভুক্ত ৬৪ চুরাশি নং দাগে ৩৪ শতক বা বাংলা মাপ  
স্মরণ ১ বিঘা ১ কাঠা শালি জমিজমার মধ্যে ৫ কাঠা ৬ বর্গফুট পরিমিত  
শালি জমিজমা যায় সাক্ষরিত স্মরণ প্রদর্শিত কমন প্যাসেঞ্জের সর্ববিধ  
ব্যবহারিক ইজমেন্ট বজা স্মরণ সহ ভূ- সম্পত্তি ও সাক্ষরিত কোবালা  
দলিলের উপশীল বর্ণিত বিক্রীত সম্পত্তির পরিচয় হইতেছে। ইহার বার্ষিক  
হারাহারি খাজনা ৬.০০ টাকা বর্তমানে পশ্চিমবঙ্গ রাজ্য সরকারের  
পক্ষে জেলা কালেকটর বাহাদুরের সেরেষ্টায় আদায় দিতে হয়।  
বর্তমানে উক্ত জমিতে চাষাবাদ করা হইতেছে।

১৮১



PLAN OF R.S. DAG NO-84 (P) AT MOUZA -  
 EGHARI TL NO-52, P.S. - SONABDUR,  
 DIST-24 PGS (S) SCALE-1"=30'-0" (F.T.)  
 AREA SHOWN IN RED COLOUR -



Traced by -  
 Pradip K. Maiti  
 (Surveyor)  
 No - 576.  
 Sonabdur Gorkhat  
 Dt - 16-6-04

শ্রী ব্রজেন চন্দ্র সেন

(১)।

উহার চৌহদ্দি :  
\*\*\*\*\*

উত্তরে :- মালিনা নস্কর ও শ্রী রাধানন্দন হালদারের জমি।

দক্ষিণে :- বেলারানী গুহর জমি।

পূর্বে :- ৬৯ নং দাগের জমি।

পশ্চিমে :- নরেন্দ্রপুর স্টেশন রোড।

টাকার জায় :-  
\*\*\*\*\*

অন্য তারিখে ইউনাইটেড ব্যাংক অফ ইন্ডিয়া, সোনালপুর ব্রাঞ্চ,

কোলকাতা - ১৫০, যাহার ড্রাফট নং - ৫৪৮১১১, মোট - ৪৬, ০০০. ০০ হাজার

ড্রাফট নং - ৫৪৮১১২, মোট - পরিমাণ - ৫০, ০০০. ০০ ,,

ড্রাফট নং - ৫৪৮১১৩, মোট - পরিমাণ - ৫০, ০০০. ০০ ,,

ড্রাফট নং - ৫৪৮১১৪, মোট পরিমাণ - ৫০, ০০০. ০০ ,,

-----  
ক্রমে মোট - ১, ৯৬, ০০০. ০০

ক্রম ছিয়ান্দুই হাজার টাকা, প্রঃ নোটে ও নগদে - ৪, ০০০. ০০ চার হাজার

টাকা, ক্রমে সর্বমোট - ২, ০০, ০০০. ০০ দুই লক্ষ টাকা বৃষ্টিয়া পাইলায়।

ব্রজেন চন্দ্র সেন - চেইন

ই প্রাদি :-  
\*\*\*\*\*

১। ডাক্তার চন্দ্র সেন

ডাক্তার চেইন, সোনালপুর ০১ ২৪ ৭৪৫৭

২। সত্যজিৎ সেন

শ্রী সত্যজিৎ সেন (সহ) এম. এ. এ. এ. এ.  
সোনালপুর ০১ ২৪ ৭৪৫৭

মাসা বিদ্যাকারক :-  
\*\*\*\*\*

Chandra Sekhar Das  
Advocate

Shyambur Police Court

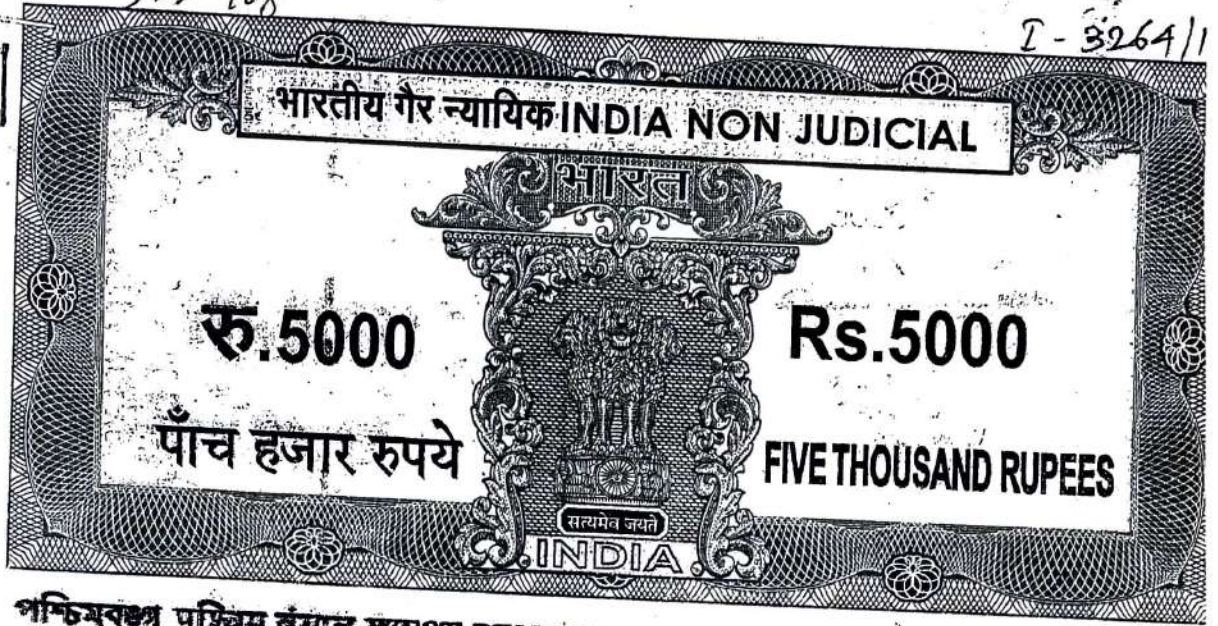
W.O. 674/84 C4-27

টাইপ কারক :-  
\*\*\*\*\*  
দয়াল কবিরাজ

দয়াল কবিরাজ  
সোনালপুর পলি কোর্ট,  
কলিকাতা-১৫।

3550/18

I - 3264/11



পশ্চিমবঙ্গ পশ্চিম বঙ্গাল WEST BENGAL

E 093170

Q-1-183693/18  
09/07/18, 1.40

Certified that the document is admitted to registration. The signature sheet/s and the endorsement sheets attached with this document are the part of this document

Additional District Sub-Registrar,  
Garia South 24 Parganas

9 JUL 2018

*Panch Chhob Makh.*

*Panch Chhob Makh.*

থানা - সোনারপুর, মৌজা - তেঘরী,

জমি - ১ কাঠা ১০ ছটাক,

সরকারী মূল্য - ৭,৮০,০০০ টাকা,

প্রকৃত ২,১১,২৫০ টাকা মূল্যের

- : নিঃস্বস্ত সাফ বিক্রয় কোবালা : -



*Parab Chakrabarti*

কোবালা গ্রহিতা :-

শ্রী ললিত নস্কর, পিতা - মৃত বেচারাম নস্কর, জাতি - হিন্দু, পেশা -  
ব্যবসা, সাং - তেঘরিয়া (সারদা পার্ক), নরেন্দ্রপুর স্টেশান রোড,  
পোস্ট - আর. কে. পল্লী, থানা - সোনারপুর, কলকাতা - ৭০০১৫০।

কোবালা দাতা :-

শ্রী পরেশ চন্দ্র মন্ডল, PAN-AHZPM2119A, পিতা - মৃত সুন্দর চন্দ্র  
মন্ডল, জাতি - হিন্দু, পেশা - আইনজীবী, সাং - তেঘরিয়া (সারদা  
পার্ক), নরেন্দ্রপুর স্টেশান রোড, পোস্ট - আর. কে. পল্লী, থানা -  
সোনারপুর, কলকাতা - ৭০০১৫০।

- : কস্য শুভ বিক্রয় কোবালা পত্র মিদং কার্য্যাকাগে :-

জেলা - দক্ষিণ ২৪ পরগনা, থানা - সোনারপুর, এ্যা. ডি. সাব রেজিষ্ট্রী  
অফিস - গড়িয়া, পরগনা - মেদনমন্ড, রাজপুর - সোনারপুর পৌরসভার অন্তর্গত -  
৮ নং ওয়ার্ড ভুক্ত, মৌজা - তেঘরিয়া গ্রামস্থিত জে. এল. নং - ৫২, রায়ত দখলী স্বত্ব  
বিশিষ্ট স্বত্বের আর. এস. ৩০ নং খতিয়ান, এল. আর. ৩৭৩৯ নং খতিয়ান ভুক্ত  
আর. এস. ৮৪ নং, এল. আর. ৮৬ নং দাগে শালি আমার খরিদা ১০ কাঠা ৭  
ছটাক জমি তন্মধ্যে যাহা অত্র সহ নকসায় লাল রং দ্বারা সীমারেখা চিহ্নিত ও  
পরিবেষ্টিত ১ কাঠা ১০ ছটাক জমি মায় ২০' ফুট রাস্তার যাবতীয় ইজমেন্ট রাইট  
স্বত্বাদি সহ অত্র কোবালা মূলে বিক্রীত সম্পত্তি হইতেছে।

*Surendra Chandra Mukherjee*

উক্ত জমি জমা উপেন্দ্র নাথ মন্ডল মহাশয়ের স্বয়ং দখলীয় সম্পত্তি থাকাবস্থায় নগদ অর্থের প্রয়োজনে বিক্রয় করিবার ঘোষণা করিলে গত ইংরাজী ১৯৬৫ সালে আলিপুর ডিঃ রেজিস্ট্রী অফিসে রেজিস্ট্রীকৃত বুক নং - ১, ভল্যুম নং - ৯৬, পাতা ৪২ হইতে ৪৮ নং পাতায় নকল হইয়া ২৯৩৫ নং কোবালা মূলে উক্ত উপেন্দ্র নাথ মন্ডলের নিকট হইতে ৩৪ শতক জমি জমা শ্রীমতী বেলারানী গুহ, শ্রীমতী তান্তীকা ঘোষ ও শ্রী সুভাষ চন্দ্র ঘোষ চৌধুরী একযোগে খরিদ করিয়া খাসে ভোগ দখলিকার থাকাবস্থায় প্রত্যেকের নিজ নিজ ভোগ দখলের সুবিধার্থে এককোতা আপোষ বন্টন নামা দলিল সম্পাদন করিয়া রেজিস্ট্রী করিয়া নাই। উক্ত আপোষ বন্টন নামা দলিল খানি গত ইংরাজী ১৯৮৮ সালে আলিপুর ডিঃ রেজিস্ট্রী অফিসে রেজিস্ট্রীকৃত বুক নং - ১, ভল্যুম নং - ৩৩৩, পাতা ৫২ হইতে ৬২ নং পাতায় নকল হইয়া ১৩১৭৯ নং আপোষ বন্টন নামা দলিল রূপে লিপিবদ্ধ আছে। উক্ত পার্টিশান দলিলে শ্রীমতী বেলা রানী গুহ প্রথম পক্ষ ভুক্ত হইয়া 'খ' তপশীলে লট এ মার্কি প্লটে ১০ কাঠা ৭ ছটাক জমি নিবুঢ় স্বত্বে প্রাপ্ত হইয়া খাসে ভোগ দখলিকার থাকাবস্থায় উক্ত শ্রীমতী বেলা রানী গুহ প্রাপ্ত হইয়া খাসে ভোগবান দখলিকার থাকাবস্থায় উক্ত শ্রীমতী বেলা রানী গুহ মহাশয়া গত ইংরাজী ৫/১১/২০০৯ তারিখে পরলোক গমন করিলে মৃত্যুকালে তিনি একমাত্র পুত্র শ্রী অসিত কুমার গুহ মহাশয়কে ওয়ারিশ বিদ্যমান রাখিয়া যান। সেমতে উক্ত শ্রী অসিত কুমার গুহ মহাশয় নিম্ন তপশীল বর্ণিত ভূমি মাতার ওয়ারিশান সূত্রে প্রাপ্ত হইয়া খাসে ভোগবান ও দখলিকার থাকাবস্থায় নগদ অর্থের প্রয়োজনে বিক্রয় করিবার ঘোষণা করিলে গত ইংরাজী ৬/৬/২০১১ তারিখে সোনারপুর সাব রেজিস্ট্রী অফিসে রেজিস্ট্রীকৃত বুক নং - ১, সি. ডি. ভল্যুম নং - ১৫, পাতা ৪৫৮২ হইতে ৪৫৯৫ নং পাতায় নকল হইয়া ৬৪৮৫

Panchabhadra Mulla

Panchabhadra Mulla

নং কোবালা মূলে উক্ত শ্রী অসিত কুমার গুহ, পিতা - মৃত দেব কুমার গুহ মহাশয়ার নিকট হইতে আমি অত্র দাতা শ্রী নরেশ চন্দ্র মন্ডল আর. এস. ৮৪ নং দাগে ১০ কাঠা ৭ ছটাক জমি খরিদ করিয়া খাসে ভোগবান ও দখলিকার থাকাবস্থায় স্থানীয় বি. এল. এন্ড এল. আর. অফিসে নিজ নামে মিউটেশান করিয়া এল. আর. ৩৭৩৯ নং খতিয়ানে রেকর্ড ভুক্ত করিয়া মালিক সরকারে ধার্যকৃত খাজনাদী সন সন আদায় দিয়া অদ্যাবধি খাসে ভোগবান ও দখলিকার আছি ও হইতেছি। উহাতে আমার বিক্রয়যোগ্য উত্তম স্বস্থ বিদ্যমান আছে।

বর্তমানে আমার নানাবিধ বৈধ ও সঙ্গত কারনে নগদ অর্থের প্রয়োজনে উক্ত জমি জমা বিক্রয় করিবার ঘোষণা করিলে আপনি অত্র কোবালা গ্রহীতা তাহা খরিদ করিতে চাওয়ায় তৎসর্বোচ্চ বাজার মূল্য ২,১১,২৫০ টাকা ধার্য করতঃ অদ্য মূল্যের সম্পূর্ণ টাকা আমাকে বুঝাইয়া দেওয়ায় আমি মূল্যের সম্পূর্ণ টাকা বুঝিয়া পাইয়া নিম্ন তপশীল বর্ণিত জমি জমা আপনাকে সাফ বিক্রয় করিলাম ও দখল দিলাম।

আপনি অদ্য হইতে বিক্রীত নিম্ন তপশীল বর্ণিত জমি জমাতে আমার যাবতীয় স্বস্ত্রে স্বস্তবান দখলে কায়েম দখলীকার হইয়া নিজ স্বস্থ দখল প্রচারে নিজ ইচ্ছামত যে কোন প্রকারে ব্যবহার করতঃ দান, বিক্রয়, বন্ধক ইত্যাদি যাবতীয় হস্তান্তরকরণ ক্ষমতায় উপরিলিখিত বর্ণনা মতে আপনি উক্ত জমি জমাতে পরম সুখে ভোগ দখল করিতে থাকুন এবং উপরিস্থ মালিক পশ্চিমবঙ্গ রাজ্য

*Prof. Chul Mulla*

সরকার সেরেস্থায় নিজ নাম পত্তন করতঃ ধার্য খাজনাদী আদায় দিবে বা দিতে পারিবেন। তাহাতে আমার বা আমার ওয়ারিশান গনক্রমে কস্মিন কালেও কোন প্রকার ওজর আপত্তি, দাবি দাওয়া করিতে পারিব না বা করিব না, করিলেও তাহা সর্ব স্থানে সর্বদালতে সর্বত ভাবে অগ্রাহ্য ও বাতিল বলিয়া গন্য হইবে।

যদি ভবিষ্যতে কেহ কোন প্রকার স্বস্থ দখল দাবি করি বা করে তবে তাহা সর্বদালতে অগ্রাহ্য হইয়া অত্র বিক্রয় কোবালা বহাল ও বলবৎ থাকিবে। বিক্রীত জমি জমা কোথাও কোন প্রকার হস্তান্তর বা দায়বদ্ধ নাই, তাহা ভেস্ট জমি নহে, তাহা এ্যাকুইজিশান বা রিকুইজিশান হয় নাই, তাহার স্বস্থ দখল নইয়া কোন প্রকার মামলা মোকদ্দমা নাই, তাহা ভাগে ভাড়ায় বা লীজ বিলি নাই বা কোন দেবোত্তর বা পীরত্তর সম্পত্তি নহে বা কোন ব্যাক্সে মর্টগেজ নাই বা কোন সরকারী বা বেসরকারী প্রতিষ্ঠান কর্তৃক ঋণ গ্রহন করা হয় নাই বা কোন বায়না গ্রহন করি নাই, বা সরকার বাহাদুর কর্তৃক কোন প্রকার এ্যাকুইজিশান বা রিকুইজিশান অদ্যাবধি হয় নাই বা কোন রিকুইজিশানের নোটিশ প্রাপ্ত হয় নাই, বা কোন ভাগ চাষী বা বর্গাদার নাই, বা কোন দখলকার নাই, তাহা সম্পূর্ণ নির্দায়, নির্দোষ, পরিস্কার ও মুক্ত অবস্থায় আমার খাস দখলে বিদ্যমান থাকিবস্থায় আপনাকে সাফ বিক্রয় করিলাম ও অদ্যই আপনাকে খাস দখল প্রদান করিলাম।

যদি ভবিষ্যতে আমার কৃত কার্যতায় আপনার খরিদা স্বস্থ দখলে কোন প্রকার ক্ষতি হয় তবে সেই সমস্ত ক্ষতিপূরণ করিতে আমি মায় ওয়ারিশানগনক্রমে

Jack Chok. M.A.

বাধ্য রহিলাম। যদি ভবিষ্যতে ভুল সংশোধন বা পরিপূরক দলিল করিয়া দিবার আবশ্যিক হয় বিনা পনে আপনার খরচায় আপনার তলব মতো আপনার নাম বরাবর রেজিস্ট্রী অফিসে হাজির হইয়া সংশোধন দলিল বা পরিপূরক দলিল রেজিস্ট্রী করিয়া দিতে আমি মায় ওয়ারিশানগনক্রমে বাধ্য রহিলাম বা থাকিলাম।

অত্র দলিল সঙ্গিয় ম্যাপে যে ২০' ফুট রাস্তা দেখান আছে উক্ত রাস্তার উপর দেশ দিয়া ইলেকট্রিক লাইন, টেলিফোন লাইন আনায়ন করিতে পারিবেন ও তলদেশ দিয়া ড্রেন, আন্ডার ড্রেন খননের মায় জলের পাইপ লাইন আনয়নে ব্যবহার করিতে পারিবেন এবং উক্ত রাস্তা দিয়া চলমানযোগ্য যানবাহনাদী লইয়া বহনযোগ্য মালামাল আনায়ন দ্বারা আপনি অত্র গ্রহীতা মায় ওয়ারিশান উক্ত রাস্তা চিরতরে রাইট অফ ইজমেন্ট স্বত্বে ব্যবহার করিতে পারিবেন তাহাতে আমি অত্র দাতা বা আপনি অত্র গ্রহীতা কস্মিনকালেও কোন প্রকারে উক্ত রাস্তা বন্ধ বা বাঁধা সৃষ্টি করিতে পারিবেন না বা করিব না।

এতদ্বার্থে স্বেচ্ছায়, সুস্থ শরীরে, স্থির ভাববুদ্ধিতে থাকিয়া মূল্যের সম্পূর্ণ টাকা বুঝিয়া পাইয়া অত্র দলিল পাঠ করিয়া ও করাইয়া শুনিয়া বুঝিয়া অবগদ হইয়া অত্র কোবালা দলিলে সহি সম্পাদন করিয়া রেজিস্ট্রী করিয়া দিলাম।



Santhi Khat Mardul.

ইতি তাং - বাংলা ১৪২৫ সনের - ২৪ শ্রাবণ মাসে  
ইংরাজী ২০১৮ সালের - ৯ ই আগস্ট

- : ভূপাশীলে বিক্রীত সম্পত্তির পরিচয় : -

জেলা - দক্ষিণ ২৪ পরগনা, থানা - সোনারপুর, এ্যা. ডি. সাব রেজিস্ট্রী  
অফিস গড়িয়া, পরগনা - মেদনমল্ল, হাল মালিক জমিদার পশ্চিমবঙ্গ রাজ্য  
সরকার পক্ষে দক্ষিণ ২৪ পরগনা কালেকটর আলিপুর অধীন রাজপুর -  
সোনারপুর পৌরসভার অন্তর্গত, মৌজা - তেঘরী গ্রামে অবস্থিত রায়ত দখলী  
স্বত্ব বিশিষ্ট স্বত্বের এক জমায় মোট জমির বার্ষিক খাজনা জমার মধ্যে বিক্রীত ১  
কাঠা ১০ ছটাক জমির বার্ষিক হারাহারি খাজনা বর্তমান হারে প্রযোজ্য, জে.  
এল. নং - ৫২, রে. সা. নং - ১২৬, তৌজি ২৪৯ নং ভুক্ত আর. এস. ৩০ নং  
খতিয়ান, এল. আর. ৩৭৩৯ নং খতিয়ান ভুক্ত।

আর. এস. ৮৪ চুরাশি নং, এল. আর. ৮৬ নং দাগে শালি আমার খরিদা  
১০ কাঠা ৭ ছটাক জমি তন্মধ্যে যাহা অত্র সহ নকসায় লাল রং দ্বারা সীমারেখা  
চিহ্নিত ও পরিবেষ্টিত ১ এক কাঠা ১০ দশ ছটাক জমি মায় ২০' ফুট রাস্তার যাবতীয়  
ইজমেন্ট স্বত্বাদি সহ অত্র কোবালা মূলে বিক্রীত সম্পত্তি ইহাতেছে।

Panch Chak Murcha

চৌহদ্দি

উত্তর - অত্র গ্রহীতার নিজ জমি। দক্ষিণ - অত্র দাতার নিজ জমি।  
পূর্ব - আর. এস. দাগ নং ৮৯। পশ্চিম - ২০' ফুট রাস্তা।

Panch Chak Murcha

টাকার জায় :-

SZ No  
I


Doc. No  
049647

Date:  
09-07-2018  
by cash.

Bank Amount  
UBI 96,000.00/-  
Panch Chak Murcha 115,250.00 = Total - 211,250/-

মুসাবিদা কারক -

দলিল লেখক .....



আব্দুল কুদ্দুস লস্কর

লাইসেন্স নং - ১০,



সোনারপুর সাব রেজিস্ট্রী অফিস।

টাইপ কারক -

Subhadra Murchjee

সোনারপুর সাব রেজিস্ট্রী অফিস।

ইসাদী -

- ১) 
- ২) 

Govt. of West Bengal  
Directorate of Registration & Stamp Revenue  
e-Challan

ARN: 19-201819-025834766-1

GRN Date: 09/07/2018 10:52:55

BRN: CBI090718283661

Payment Mode

Online Payment

Bank: Central Bank of India

BRN Date: 09/07/2018 10:52:53

DEPOSITOR'S DETAILS

Name : LALIT NASKAR

Contact No. :

E-mail :

Address :

TEGHARIA SARADA BARK PO, RIK PALLY KOL 150

Applicant Name : Md A K Laskar

Office Name :

Office Address :

Status of Depositor : Buyer/Claimants

Purpose of payment / Remarks : Sale, Sale Document Payment No 5

Id No. : 16291000183693/5/2018

[Query No./Query Year]

Mobile No. : 91-9831841630

PAYMENT DETAILS

Sl. No.	Identification No.	Head of A/C Description	Head of A/C	Amount (₹)
1	16291000183693/5/2018	Property Registration- Stamp duty	0030-02-103-003-02	41820
2	16291000183693/5/2018	Property Registration- Registration Fees	0030-03-104-001-16	7814
3	16291000183693/5/2018	Mutation/Conversion -Receipt	0029-00-800-028-27	161

Total

49795

In Words : Rupees Forty Nine Thousand Seven Hundred Ninety Five only

## Major Information of the Deed




Deed No :	I-1629-03264/2018	Date of Registration	09/07/2018
Query No / Year	1629-1000183693/2018	Office where deed is registered	
Query Date	02/07/2018 2:35:43 PM	A.D.S.R. GARIA, District: South 24-Parganas	
Applicant Name, Address & Other Details	A K Laskar Sonarpur, Thana : Sonarpur, District : South 24-Parganas, WEST BENGAL, PIN - 700150, Mobile No. : 9831841630, Status : Advocate		
Transaction	Additional Transaction		
[0101] Sale, Sale Document	[4305] Other than Immovable Property, Declaration [No of Declaration : 2]		
Set Forth value	Market Value		
Rs 2,11,250/-	Rs. 7,80,000/-		
Stamp duty Paid (SD)	Registration Fee Paid		
Rs. 46,820/- (Article:23)	Rs. 7,814/- (Article:A(1), E)		
Remarks	Received Rs. 50/- ( FIFTY only ) from the applicant for issuing the assement slip.(Urban area)		

### Land Details :

District: South 24-Parganas, P.S:- Sonarpur, Municipality: RAJPUR-SONARPUR, Road: Teghari Mission Pally, Mouza: Teghari

Sch No	Plot Number	Khatian Number	Land Use		Area of Land	SetForth Value. (In Rs.)	Market Value (In Rs.)	Other Details
			Proposed	ROR				
L1	LR-86	LR-3739	Bastu	Shali	1 Katha 10 Chatak	2,11,250/-	7,80,000/-	Width of Approach Road: 20 Ft., Adjacent to Metal Road,
Grand Total :					2.6813Dec	2,11,250 /-	7,80,000 /-	

### Seller Details :

Sl No	Name, Address, Photo, Finger print and Signature			
	Name	Photo	Fingerprint	Signature
1	Mr Paresh Chandra Mandal (Presentant ) Son of Late Sundar Chandra Mandal Executed by: Self, Date of Execution: 09/07/2018 , Admitted by: Self, Date of Admission: 09/07/2018 ,Place : Office			
		09/07/2018	LTI 09/07/2018	09/07/2018
Tegharia Sarada Park, Narendrapur Station Road, P.O:- R K Pally, P.S:- Sonarpur, District:-South 24-Parganas, West Bengal, India, PIN - 700150 Sex: Male, By Caste: Hindu, Occupation: Professionals, Citizen of: India, PAN No.:: AHZPM2119A, Status :Individual, Executed by: Self, Date of Execution: 09/07/2018 , Admitted by: Self, Date of Admission: 09/07/2018 ,Place : Office				

**Details :****Name, Address, Photo, Finger print and Signature****Mr Lalit Naskar**

Son of Late Becharam Naskar Tegharia Sarada Park, P.O:- R K Pally, P.S:- Sonarpur, District:-South 24-Parganas, West Bengal, India, PIN - 700150 Sex: Male, By Caste: Hindu, Occupation: Business, Citizen of: India, PAN No.: AODPN8237R, Status :Individual, Status : Not Executed

**Identifier Details :****Name & address**

Mr Sambhu Nath Naskar

Son of Late Biswanath Naskar

Sonarpur, P.O:- Sonarpur, P.S:- Sonarpur, District:-South 24-Parganas, West Bengal, India, PIN - 700150, Sex: Male, By Caste: Hindu, Occupation: Business, Citizen of: India, Identifier Of Mr Paresh Chandra Mandal

09/07/2018

স্বাক্ষরিতঃ

**Transfer of property for L1**

Sl.No	From	To. with area (Name-Area)
1	Mr Paresh Chandra Mandal	Mr Lalit Naskar-2.68125 Dec

**Land Details as per Land Record**

District: South 24-Parganas, P.S:- Sonarpur, Municipality: RAJPUR-SONARPUR, Road: Teghari Mission Pally, Mouza: Teghari

Sch. No	Plot & Khatian Number	Details Of Land
L1	LR Plot No:- 86(Corresponding RS Plot No:- 84), LR Khatian No:- 3739	Owner:পাশ চন্দ্র মন্ডল, Gurdian:সুন্দর চন্দ্র, Address:সারদাপার্ক, কোলকাতা-150, Classification:শালি, Area:0.17000000 Acre,

**Endorsement For Deed Number : I - 162903264 / 2018**

07-2018  
Certificate of Market Value(WB PUVI rules of 2001)  
Certified that the market value of this property which is the subject matter of the deed has been assessed at Rs 7,80,000/-

**Abhijit Bera**  
**ADDITIONAL DISTRICT SUB-REGISTRAR**  
**OFFICE OF THE A.D.S.R. GARIA**  
**South 24-Parganas, West Bengal**

On 09-07-2018  
Certificate of Admissibility(Rule 43,W.B. Registration Rules 1962)  
Admissible under rule 21 of West Bengal Registration Rule, 1962 duly stamped under schedule 1A, Article number : 23 of Indian Stamp Act 1899

**Presentation(Under Section 52 & Rule 22A(3) 46(1) W.B. Registration Rules, 1962)**  
Presented for registration at 13:40 hrs on 09-07-2018, at the Office of the A.D.S.R. GARIA by Mr Paresh Chandra Mandal, Executant.

**Admission of Execution ( Under Section 58, W.B. Registration Rules, 1962 )**  
Execution is admitted on 09/07/2018 by Mr Paresh Chandra Mandal, Son of Late Sundar Chandra Mandal, Tegharia Sarada Park, Narendrapur Station Road, P.O. R K Pally, Thana: Sonarpur, , South 24-Parganas, WEST BENGAL, India, PIN - 700150, by caste Hindu, by Profession Professionals  
Indetified by Mr Sambhu Nath Naskar, , , Son of Late Biswanath Naskar, Sonarpur, P.O: Sonarpur, Thana: Sonarpur, , South 24-Parganas, WEST BENGAL, India, PIN - 700150, by caste Hindu, by profession Business

**Payment of Fees**  
Certified that required Registration Fees payable for this document is Rs 7,814/- ( A(1) = Rs 7,800/- .E = Rs 14/- ) and Registration Fees paid by Cash Rs 0/-, by online = Rs 7,814/-  
Description of Online Payment using Government Receipt Portal System (GRIPS), Finance Department, Govt. of WB  
Online on 09/07/2018 10:52AM with Govt. Ref. No: 192018190258347661 on 09-07-2018, Amount Rs: 7,814/-, Bank: Central Bank of India ( CBIN0280107), Ref. No. CBI090718283661 on 09-07-2018, Head of Account 0030-03-104-001-